

# Voetgangers- bewegwijzering Gooise Meren

/designworkplan

Laan van Kronenburg 14

1183 AS Amstelveen

[www.designworkplan.com/nl](http://www.designworkplan.com/nl)

020-7006649



**\_Gooise Meren**

**\_Bestaande bewegwijzering**

**\_Workshop**

**\_Gebruikers en uitgangspunten**

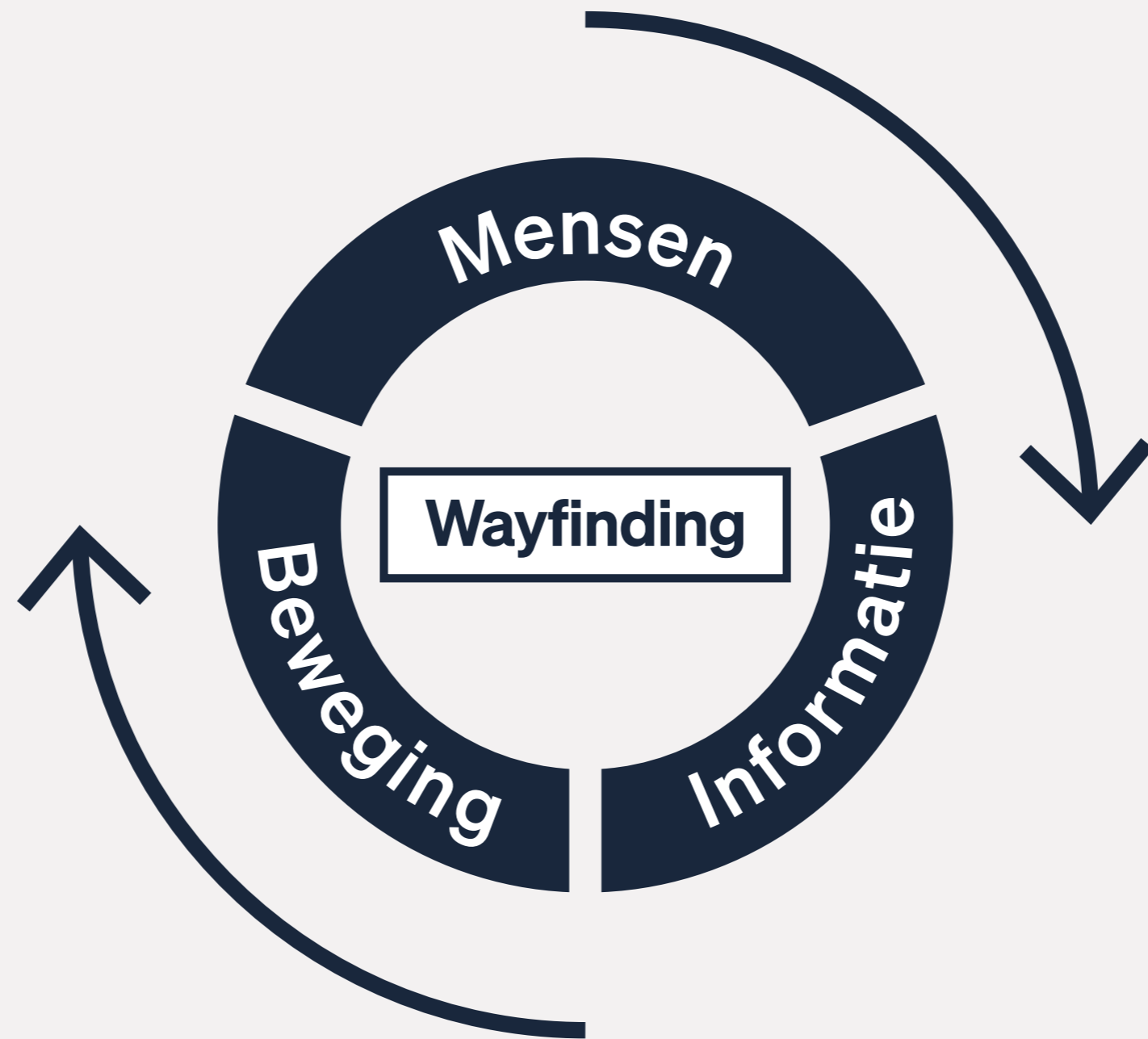
**\_Ontwerp en voorbeelden**

**\_Plattegronden**

**\_Locatieplanning**

**\_Vervolgstappen**

**/index**



# Voetgangers bewegwijzering





# Gooise Meren





# Bestaande bewegwijzering



# Inventarisatie Bussum



Juli 2022

Er zijn meerdere verschillende borden aangetroffen in Bussum. Seperaat aan deze presentatie is een document meegeleverd met de complete inventarisatie.

Gooise Meren		
Project/State	sign	Details
2022 Update Bussum	S1-S1.HN - B - 83 LONG 5.15873571165046400 LAT 52.27770976321260000	
2022 Update Bussum	S1-S1.HN - B - 84 LONG 5.15781890646690300 LAT 52.28044355134535000	
2022 Update Bussum	S1-S1.HN - B - 85 LONG 5.15805620169209200 LAT 52.28084940989870000	

Bovenstaand voorbeeld van inventarisatie.

Gooise Meren		
Project/State	sign	Details
2022 Update Bussum	S1-S1.HN - B - 98 LONG 5.19121031112320500 LAT 52.27369007748054500	
2022 Update Bussum	S1-S1.HN - B - 99 LONG 5.19103472074734800 LAT 52.27362563962327600	
2022 Update Bussum	S1-S1.HN - B - 100 LONG 5.18455424081859200 LAT 52.27813657018289000	

# Inventarisatie



# Workshop





# Workshop

A wall of printed documents and notes, including a large diagram of a building or site plan. The documents are organized into columns and rows, with some highlighted in yellow and blue. There are also several yellow sticky notes attached to the wall.

Geen  
GEMIDDELD  
Geen  
LEIDENDE  
IN  
Geen  
ORDELLIJKE  
MET  
PARTICIPATIE  
Geen  
INNOVATIE  
IN  
Geen  
INNOVATIE  
IN  
Geen  
INNOVATIE  
IN  
Geen  
INNOVATIE  
IN

**Succesfactoren / kansen**

INTEGRALITEIT  
- ONTWERP  
- LEIDENDE  
- INNOVATIE

INTEGRALITEIT  
- ONTWERP  
- LEIDENDE  
- INNOVATIE

INTEGRALITEIT  
- ONTWERP  
- LEIDENDE  
- INNOVATIE

INTEGRALITEIT  
- ONTWERP  
- LEIDENDE  
- INNOVATIE

INTEGRALITEIT  
- ONTWERP  
- LEIDENDE  
- INNOVATIE

Geen  
STRATEGIE  
?

Regels  
betreft het en  
welk

Geen  
STRATEGIE  
?

Regels  
betreft het en  
welk

Geen  
STRATEGIE  
?

Regels  
betreft het en  
welk

Geen  
STRATEGIE  
?

Regels  
betreft het en  
welk



Doelgroep	Bezoekers	Zakelijk meeting	Inwoners
Wat is het doel van het bezoek?	Dagjesmensen Evenementen / cultuur Winkelen / horeca Natuur / recreatie Fiets / wandelen / varen Hotelovernachting Evenementen kalender	Zakelijke afspraak Tentoonstelling / beurs Seminar / training Zakenreis Hotelovernachting	Winkelen / horeca Cultuur Evenementen Familiebezoek Natuur / recreatie
Hoe bekend zijn ze met de omgeving?	Onbekend	Goed voorbereid	Zeer bekend
Welk vervoersmiddelen gebruiken ze?	Gemotoriseerd / Parkeren Openbaar vervoer Fiets / Voetganger Boot	Gemotoriseerd / Parkeren Openbaarvervoer Fiets / Zakelijke OV Fiets Voetganger	Gemotoriseerd / Parkeren Openbaar vervoer Fiets / Voetganger Boot
Welke informatie gebruiken ze?	Straatadres / parkeren Voetgangersbewegwijzering Plattegrond VVV / City Marketing	Straatadres / parkeren Voetgangersbewegwijzering	VVV / City Marketing Straatadres Voetgangers bewegwijzering

# Gebruikers



**\_Een informatie netwerk van  
vaste bewegwijzering voor  
voetgangers**

**\_Gericht op oriëntatie, verwijzing  
en ontdekken**

**\_Doelgroepen**

- Voetgangers
- Rolstoelvriendelijk

**\_Eén stijl en ontrommeling tegen  
gaan**

**\_Eenvoudig en open ontwerp**

**\_Verwijzen naar hoofddoelen**

- Cultuur
- Centrum (gebied)
- Winkelen (gebied)
- Horeca (gebied)
- Bezienswaardigheden
- Openbaarvervoer
- Parkeren
- Pleinen / gebieden
- Park

**\_Ontdekken met een plattegrond**

**\_Vaste bewegwijzering, die niet of nauwelijks  
onderhevig zijn aan verandering**

**\_Duurzaam geproduceerd en uitbreidbaar**

# Uitgangspunten





# Ontwerp





# Ontwerp





# Ontwerp





# Voorbeelden



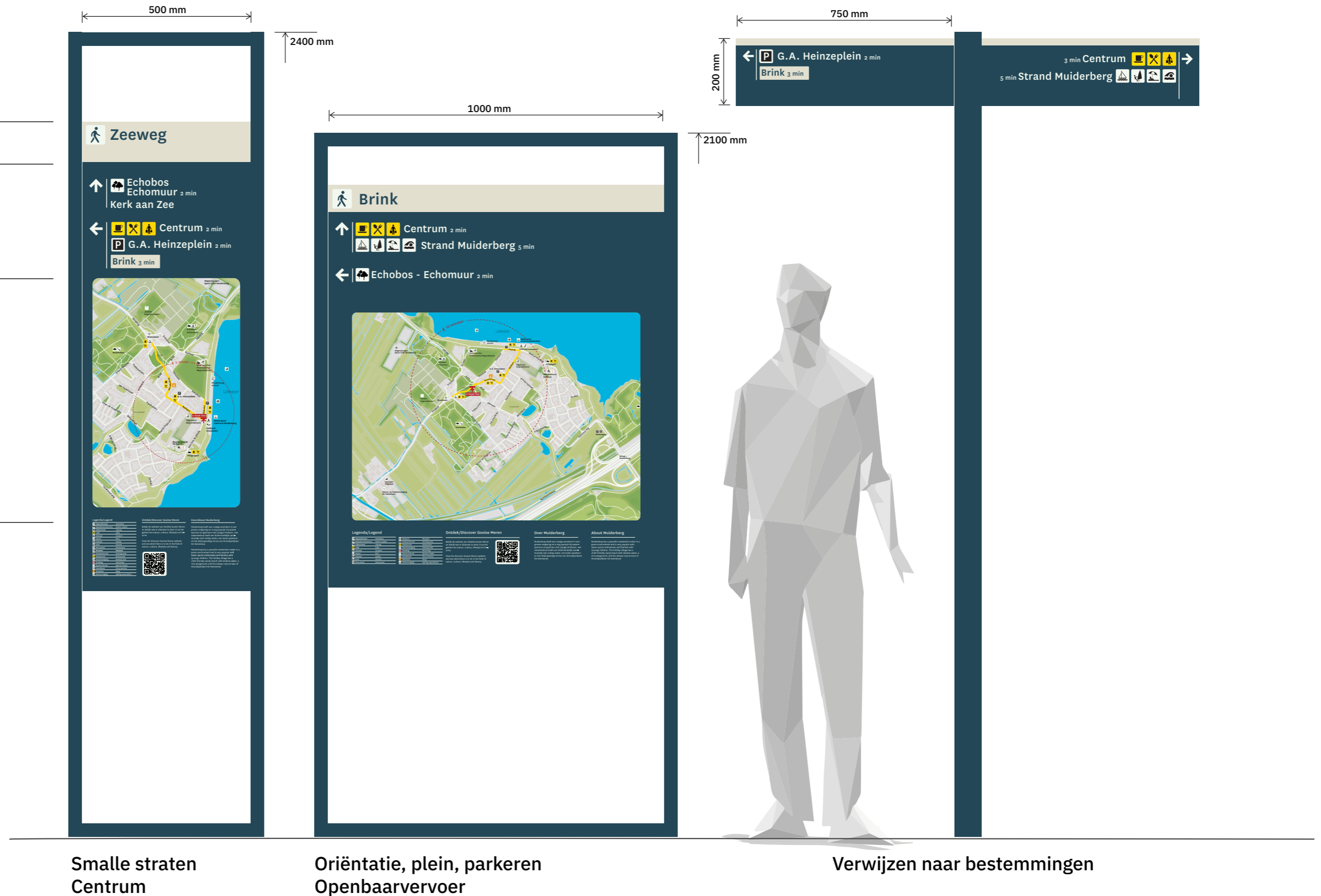
# Opbouw

Waar ben ik?

Waar ga ik naar toe?

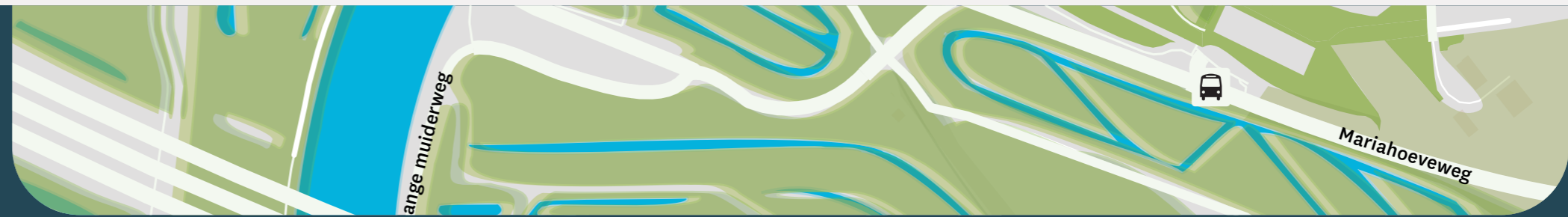
Wat is er te ontdekken?  
Met 5 min. loopcirkel  
Kaart gedraaid in de  
kijkrichting.

Legenda en  
details over de kern  
Nederlands + Engels























# Legenda



## Legenda/Legend

	Begraafplaats	Cemetery
	Bezoekerscentrum	Visitor center
	Bibliotheek	Library
	Café	Cafe
	Gemaal	Consort
	Haven	Port
	Kasteel	Castle
	Kerk	Church
	Monument	Monument
	Museum	Museum
	Parkeerterrein	Parking area
	Restaurant	Restaurant
	Roeivereniging	Rowing club
	Snelweg	Motorway
	Sportcentrum	Sports Center
	Veerdienst	Ferry service
	Winkelen	Shop
	Zeilvereniging	Sailing association

## Ontdek/Discover Gooise Meren

Bekijk de website van Ontdek Gooise Meren en bekijk wat er allemaal te doen is op het gebied van natuur, cultuur, lifestyle en historie.

View the Discover Gooise Meren website and see what there is to do in the field of nature, culture, lifestyle and history.

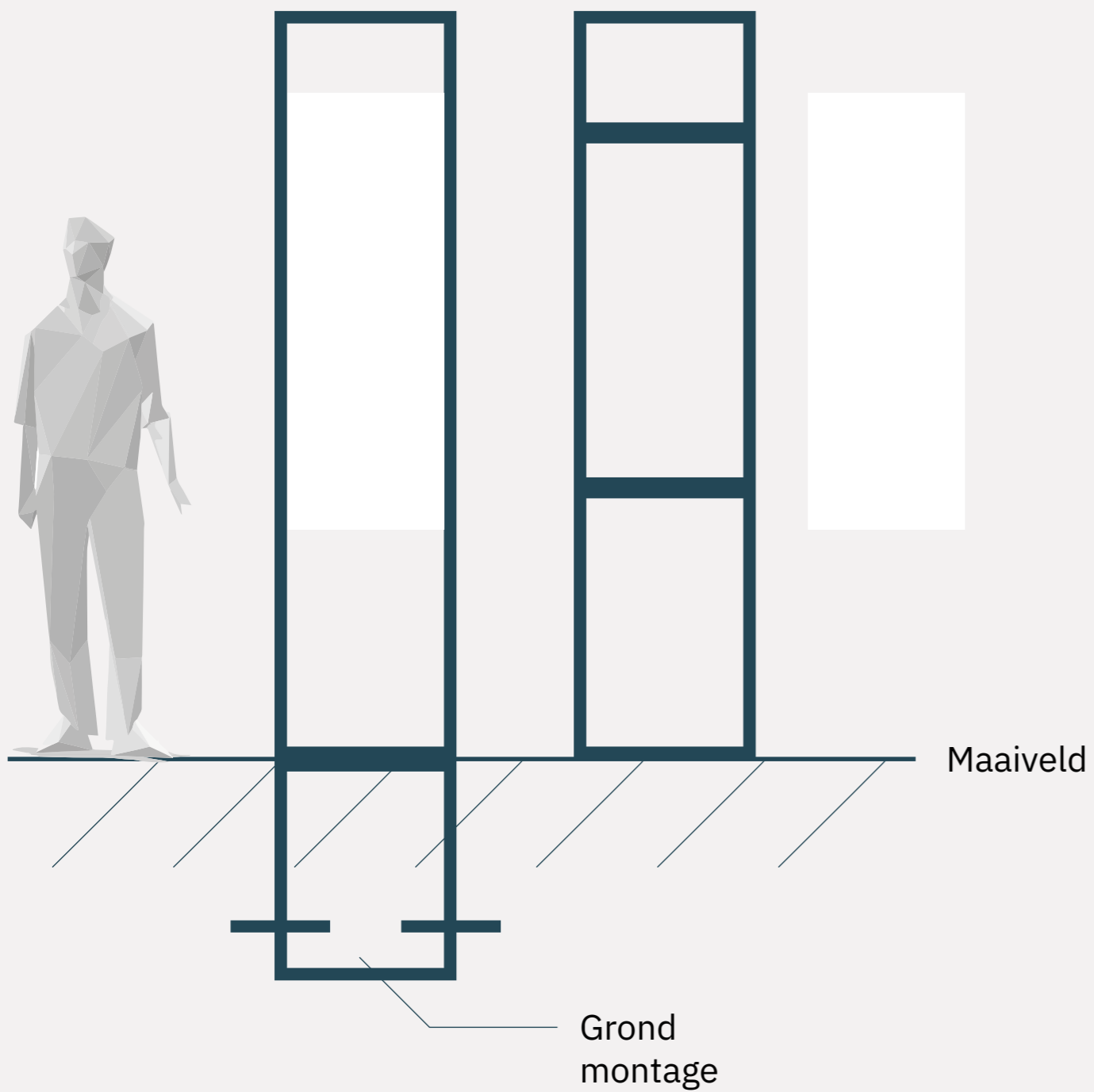


## Over/About Muiden

Muiden is een bijzondere vestingstad in Noord-Holland, onderdeel van de Gooise Meren. Charmante straatjes, monumenten en het bekende Muiderslot. Gelegen aan het IJmeer en de Vecht, met vele watersportmogelijkheden. Een levendig centrum, breng na een wandeling of boottocht op het terras bij Groote Zeesluis. Langs de Herengracht meerden veel traditionele schepen aan.

Muiden is a special fortress town in Noord-Holland, part of Gooise Meren. Impresses with charming streets, monuments and the famous Muiderslot. Located by the IJmeer and Vecht, offering many water sport options. A lively center after a walk or boat trip. Spend time at the terrace by Groote Zeesluis. Many traditional ships docked along the Herengracht.





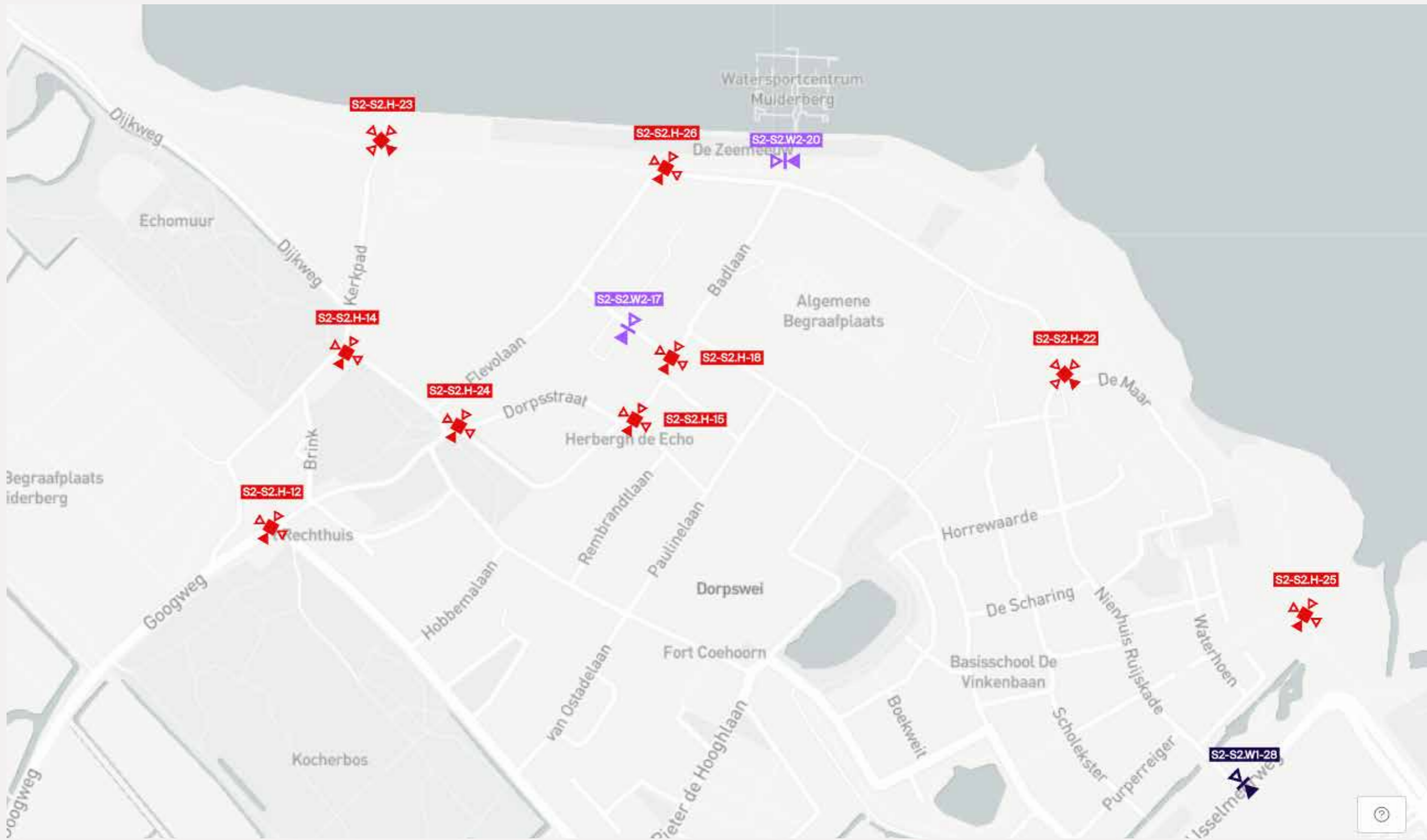
# Constructie



\_Brede oriëntatie: 1

\_Smalle oriëntatie: 2

\_Handwijzer: 9



# Muiderberg





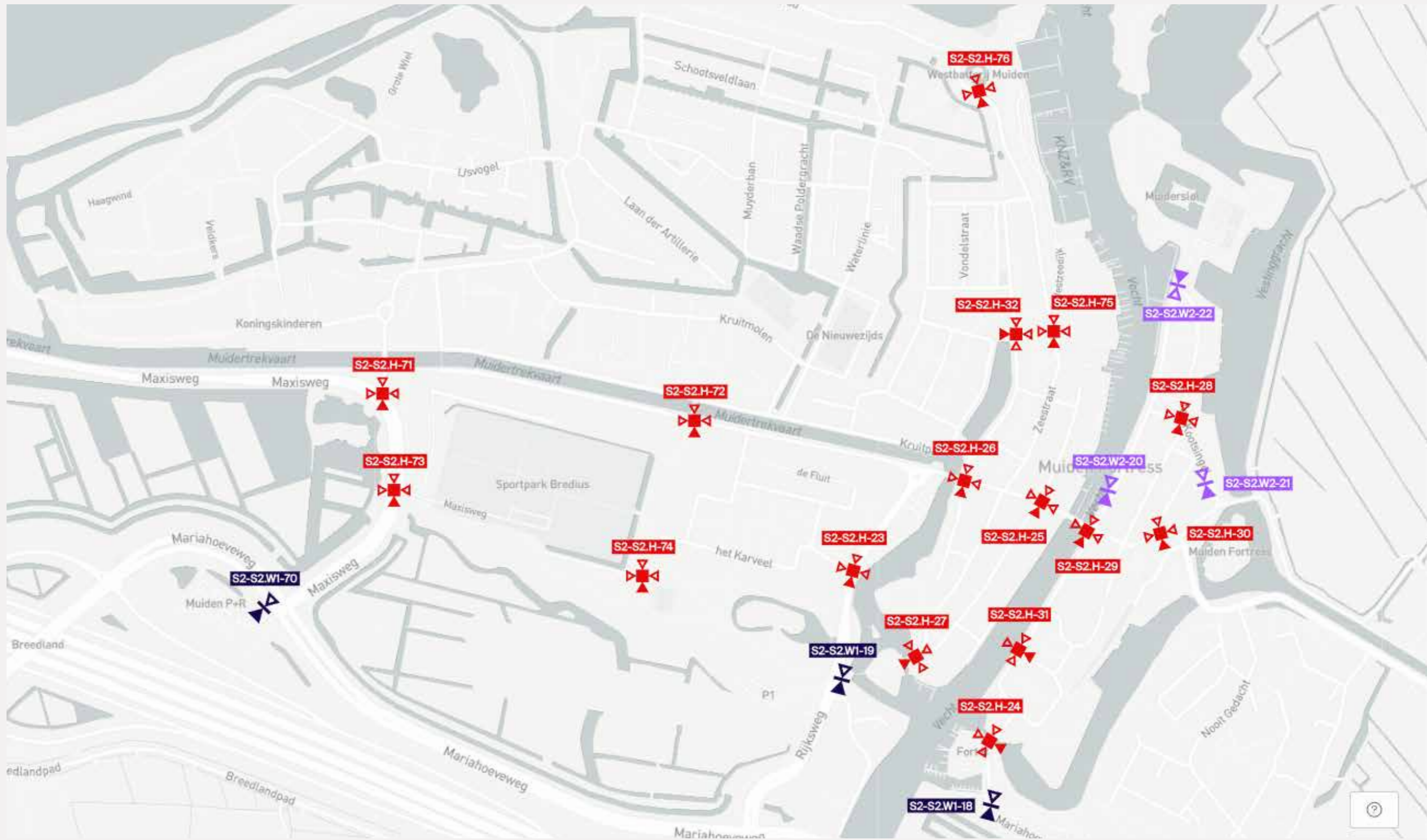
# Muiderberg



\_Brede oriëntatie: 2

\_Smalle oriëntatie: 3

\_Handwijzer: 16



# Muiden



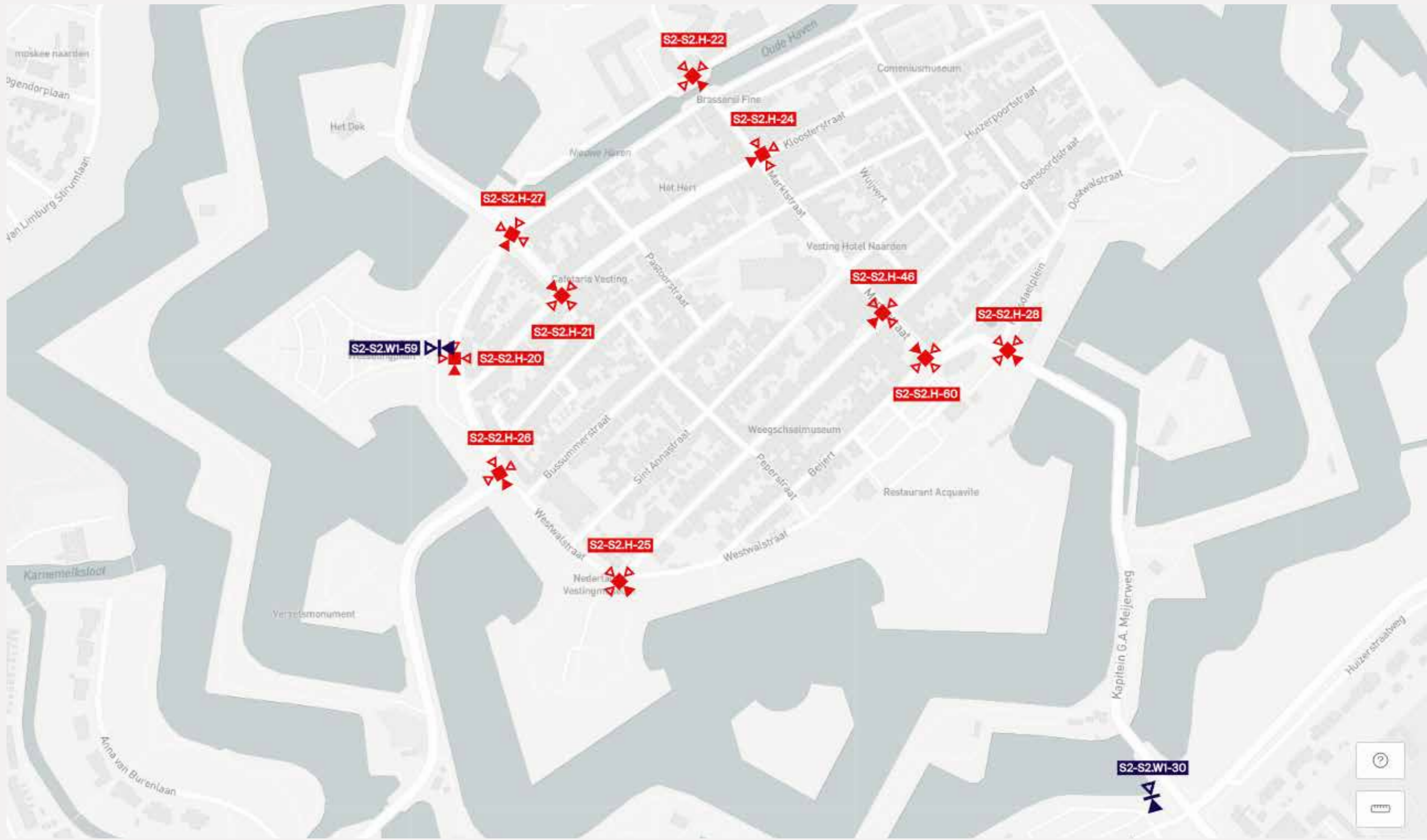
# Muiden





\_Brede oriëntatie: 2

\_Handwijzer: 10



# Naarden



# Naarden



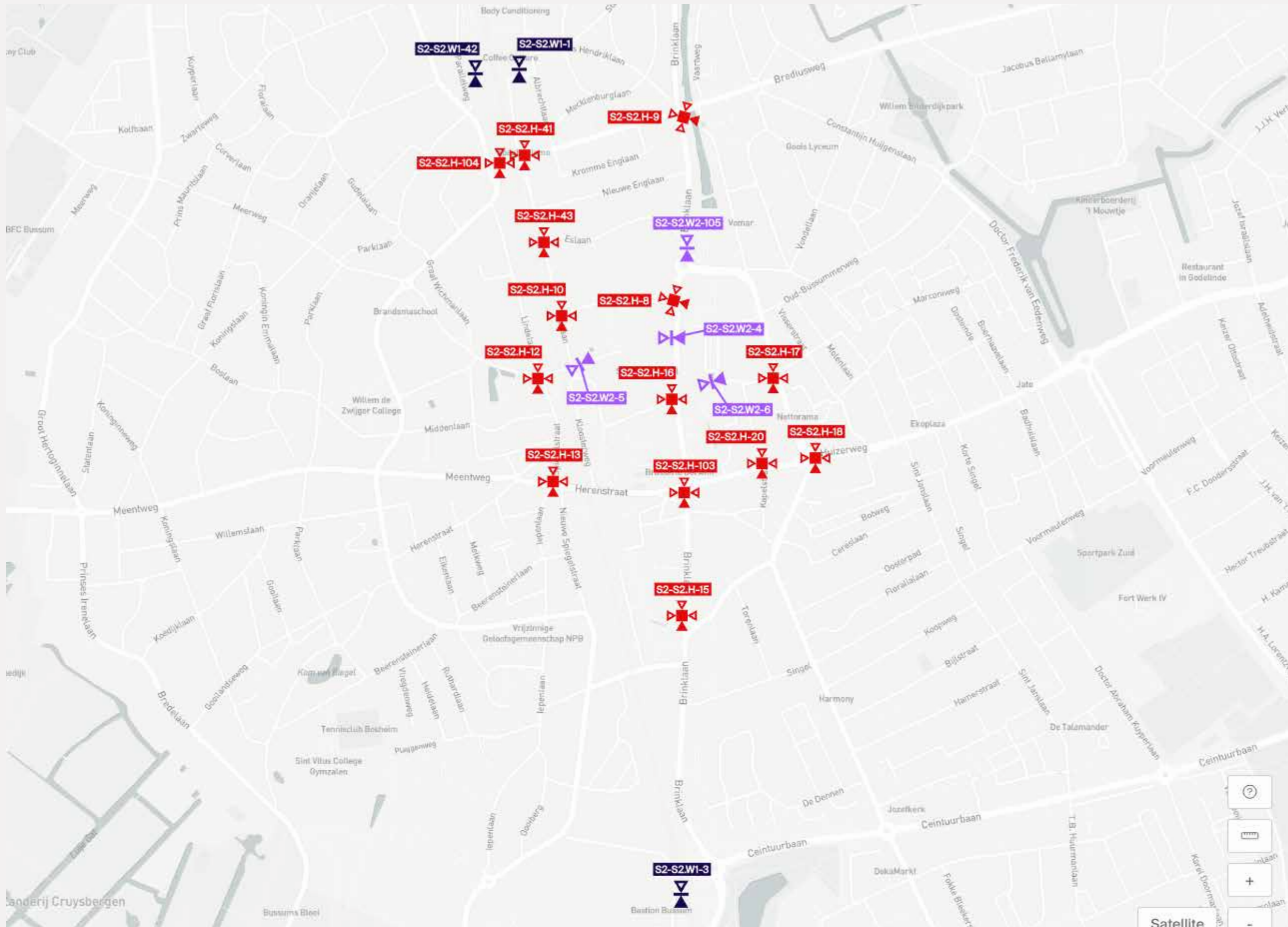


\_Brede oriëntatie: 3

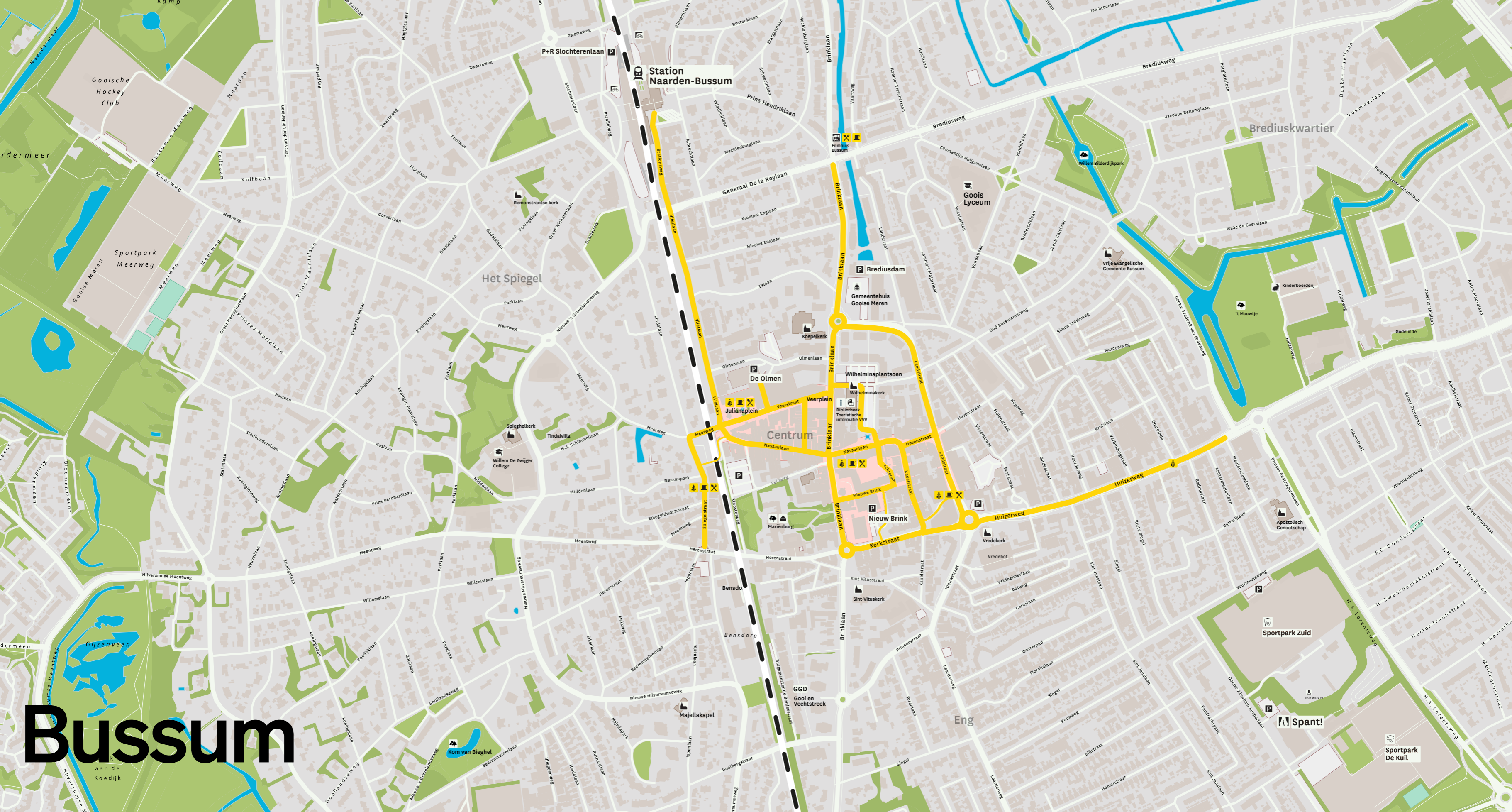
\_Smalle oriëntatie: 4

\_Handwijzer: 14

# Bussum







# Bussum



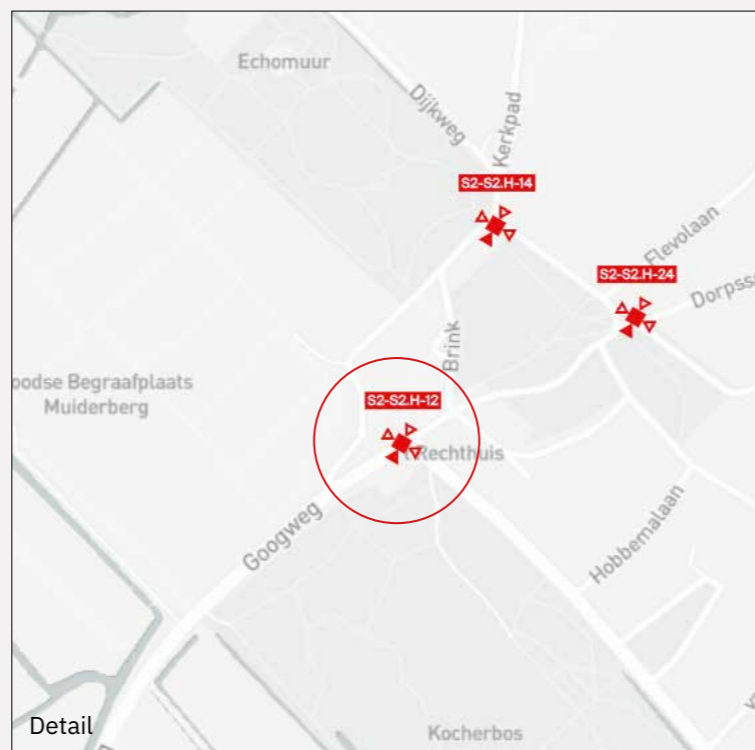
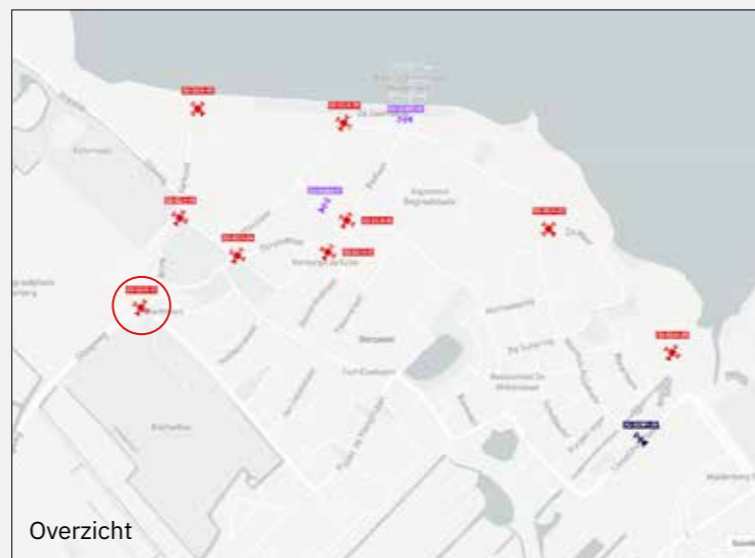
\_Muiderberg

\_Muiden

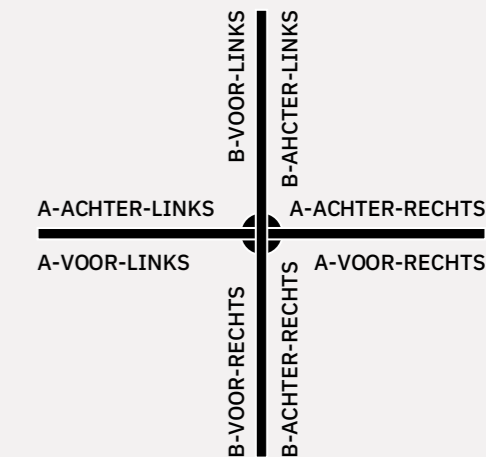
\_Naarden

\_Bussum

### Handwijzer S2-S2.H-12



← Joodse begraafplaats	
A-VOOR-LINKS	A-VOOR-RECHTS
	Joodse begraafplaats →
A-ACHTER-LINKS	A-ACHTER-RECHTS
←  Centrum G.A. Heinzeplein Strand Muiderberg	
B-VOOR-LINKS	B-VOOR-RECHTS
	Centrum  → G.A. Heinzeplein Strand Muiderberg
B-ACHTER-LINKS	B-ACHTER-RECHTS



# Locatieplanning



## **\_Finale controle**

**\_Plattegrond tijdens deze sessie**

**\_Locatieplanning volgt per email  
Oktober**

**\_Controle definitief November**

## **\_Uitrol**

**\_Opvraag offertes leverancier**

**\_Bestek oktober**

**\_Producersen december**

**\_Verwijderen/opschonen  
bestaande bewegwijzering**

**\_Uitrol nieuwe bewegwijzering**

**\_Planning: Kwartaal 1, 2024**

**\_Overdracht naar interne  
organisatie**

# Vervolgstappen



